






















**Umweltverträglichkeitsstudie  
Bundesstraße B 20 Freilassing - Burghausen  
Ortsumfahrung Laufen**

**Karte 1a: Realnutzung und Biotoptypen**

-  Grenze des Untersuchungsgebietes
- Siedlungs- und Verkehrsflächen, Gewässer**
-  Straßen, versiegelte Flächen wassergebundene Wege
-  Bahnanlage
-  Wohn- / Mischgebiete mit Gebäudeflächen
-  Fläche für Gemeinbedarf / Sondergebiet
-  Gewerbegebiete / sonstige Siedlungsbereiche
-  Fläche für Versorgung / Lagerfläche, Silo
- Öffentliche und private Grünflächen**
-  Parks, öffentliche Grünflächen, Anwesen mit Gärten, Sportplätze, Friedhof
- Wälder**
-  Auwald
-  Laubwald
-  Mischwald
-  Nadelwald
-  Aufforstung Laub- / Nadelholz
- Flurgehölze**
-  Feuchtgebüsche und bachbegleitende Gehölze
-  Hecken, Gebüsche, markante Einzelbäume
- Flächen für die Landwirtschaft**
-  Acker
- Wirtschaftsgrünland**
-  Intensivwiesen / Weiden
-  Obstwiesen
- Mager- und Trockenstandorte**
-  Initialvegetation, trocken
-  Halbtrockenrasen, magere Extensivwiesen, magere Grünlandbrache
- Feuchflächen**
-  Verlandungszonen und Großseggenriede Feucht- und Nasswiesen, Hochstaudenfluren,

- Sukzessionsflächen**
-  Ruderalflächen, Straßenböschungen
- Wasserflächen**
-  Stillgewässer
-  Fließgewässer
- Abbauflächen**
-  Kiesgrube noch genutzt / aufgelassen bzw. geplant

Bearbeitung: <b>Dipl.-Biol. Klaus Demuth</b> Bärenschanzstr. 73 RG 90429 Nürnberg Tel. 0911/274488-0 Fax: 0911/274488-1 email: planung@ifanos.de	<b>ifanos</b> PLANUNG	Datum	Zeichen
		2/2007	planzeichnen
		2/2007	Malcharteck
		Nürnberg, den 05.02.07	<i>Klaus Demuth</i> (Unterschrift)

Freistaat Bayern Staatliches Bauamt Traunstein B 20 Freilassing - Burghausen		Unterlage Nr. 19.4 Blatt Nr.
<b>LINIENFINDUNG</b>		Datum
<b>Umweltverträglichkeitsstudie</b>		geprüft: Mai 2008 Reg. Nr.
B 20 Freilassing - Burghausen Ortsumfahrung Laufen		Dr. Lehner
		Karte 1a: Realnutzung
		Maßstab: 1 : 10.000
Aufgestellt: Traunstein, den 07.08.2014 Staatliches Bauamt <i>Lehner</i> König, Ltd. Baudirektor		